










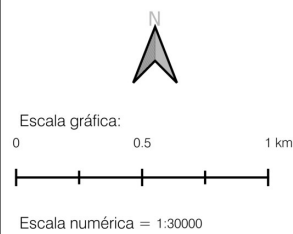


Legenda

Elementos do Mapa

- Zonas Verdes Tranquilas 
- Zona Mista 
- Zona Sensível 
- Limite Município do Porto 
- Edifícios 
- Uso sensível 
- Uso não-sensível 
- Passeios e Lancis 
- Vias Rodoviárias 
- Vias Ferroviárias 

NOTAS:



Sistema de referência geográfica:  
 - Planimétrico: ETRS89/PT-TM06  
 - Altimétrico: Datum Marégrafo de Cascais  
 Cartografia de base: Cartografia Homologada do Município do Porto, referenciada a 2014 (complementada e atualizada manualmente a 2021)

PLANO DE AÇÃO DE RUÍDO DO MUNICÍPIO DO PORTO  
 MAPA DAS "ZONAS VERDES TRANQUILAS"  
 GLOBAL

data: dezembro 2024  
 versão: 00  
 página 1 de 19

